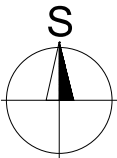
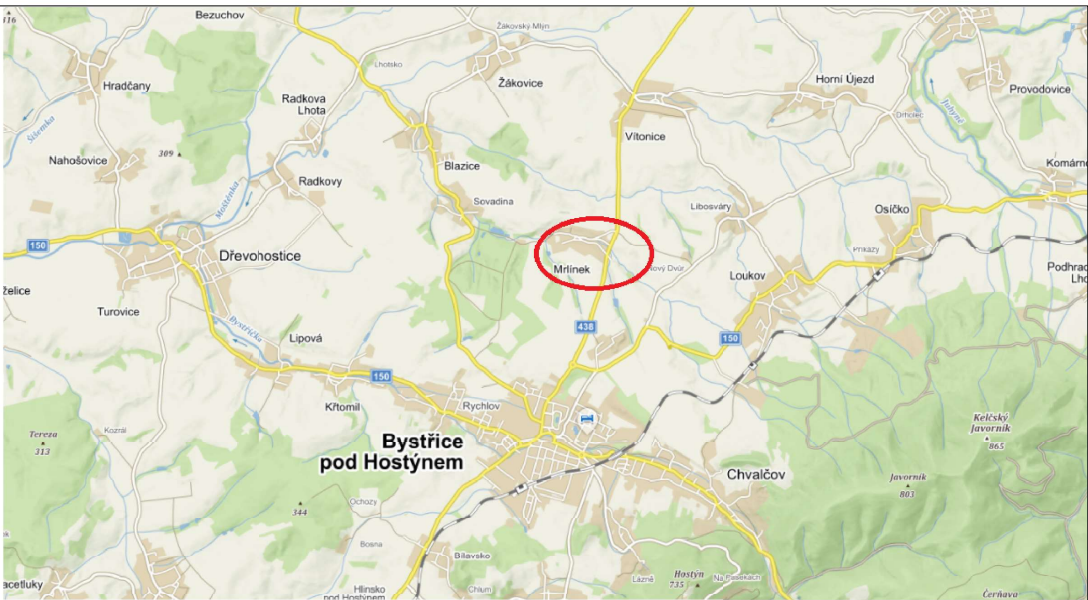




HLAVNÍ POLNÍ CESTA HC16 V K. Ú. MRLÍNEK  
ZÁSADY ORGANIZACE VÝSTAVBY - PŘEHLEDNÁ SITUACE  
M 1:5000



<p>GEOCENTRUM, spol. s r.o.</p> <p>zeměměřická a projekční kancelář</p> <p>tr. Kosmonautů 1143/8B, 779 00 Olomouc</p> <p>zapsána u KS v Ostravě, oddíl C, vl. č. 5555</p>		<p></p> <p>spol. s r.o.</p> <p>zeměměřická a projekční kancelář, Olomouc</p>
<p>AUTORIZOVANÝ INŽENÝR</p> <p>V OBORU DOPRAVNÍ STAVBY</p> <p><b>ING. PETR STANĚK</b></p>		

				<div></div> <div>spol. s r.o.</div> <div>zeměměřická a projekční kancelář, Olomouc</div>	
Projektant	Ing. VERONIKA HOLCOVÁ				
Kreslil	Ing. VERONIKA HOLCOVÁ				
Kontroloval	Ing. PETR STANĚK				
Kraj: Zlínský	Obec: Mrlínek	K. ú.: Mrlínek	Stupeň dokumentace	DSP, DPS	
Objednatel	ČR - Státní pozemkový úřad Krajský pozemkový úřad pro Zlínský kraj Pobočka Kroměříž Riegrovo nám. 3228/22, 767 01 Kroměříž		Číslo zhotovitele	211004	
			Číslo objednatele	100-2021-525202	
Akce:	HLAVNÍ POLNÍ CESTA HC16 V K. Ú. MRLÍNEK		Datum	01/2022	
			Měřítko	1:5000	
			Formát	2 x A4	
			Souřad./výškový sys.	S-JTSK/B. p. v.	
Název přílohy:		ZÁSADY ORGANIZACE VÝSTAVBY PŘEHLEDNÁ SITUACE		Čís. soupavy:	Čís. přílohy:
					B.8.2.a